








ÚZEMNÍ PLÁN TŘEMEŠNÁ


ÚPLNÉ ZNĚNÍ PO ZMĚNĚ Č.2

VÝKRES VEŘEJNĚ PROSPĚŠNÝCH STAVEB, OPATŘENÍ A ASANACÍ



PLOCHY A KORIDORY PRO VEŘEJNĚ PROSPĚŠNÉ STAVBY S MOŽNOSTÍ VYVLASTNĚNÍ

-  KORIDORY PRO STAVBY DOPRAVNÍ INFRASTRUKTURY
-  PLOCHY PRO STAVBY DOPRAVNÍ INFRASTRUKTURY
-  KORIDORY PRO STAVBY TECHNICKÉ INFRASTRUKTURY
-  PLOCHY PRO STAVBY TECHNICKÉ INFRASTRUKTURY
-  PLOCHY PRO VODNÍ A VODOHOSPODÁŘSKÉ STAVBY (KE SNIŽOVÁNÍ OHROŽENÍ ÚZEMÍ ŽIVELNÝMI A JINÝMI POHROMAMI)

PLOCHY PRO VEŘEJNĚ PROSPĚŠNÁ OPATŘENÍ S MOŽNOSTÍ VYVLASTNĚNÍ (V)

-  ZALOŽENÍ PRVKŮ ÚZEMNÍHO SYSTÉMU EKOLOGICKÉ STABILITY (ÚSES)

JEVY OSTATNÍ

-  HRANICE OBCE (ŘEŠENÉHO ÚZEMÍ)
-  HRANICE KATASTRU

Poznámky:

TATO LEGENDA JE NEDÍLNOU SOUČÁSTÍ VÝKRESU


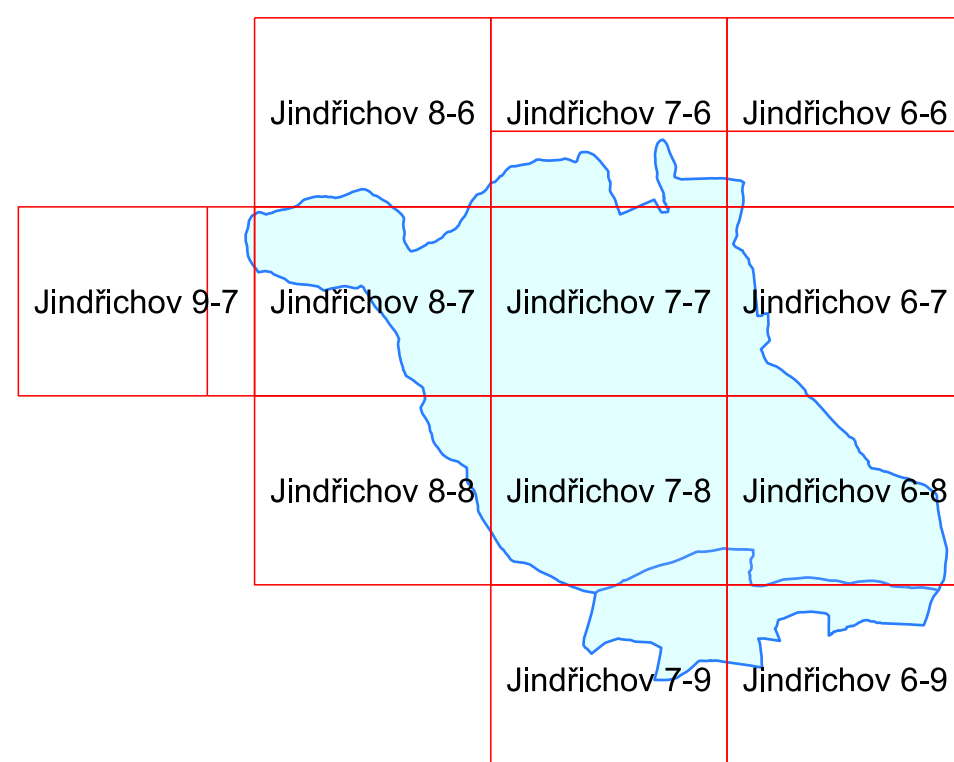
č. I.B.4. VÝKRES VEŘEJNĚ PROSPĚŠNÝCH STAVEB, OPATŘENÍ A ASANACÍ

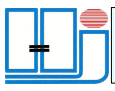
Doplňný polohopis slouží pouze pro tento úkol a je součástí zobrazených jevů územního plánu. Zákres nových jevů byl proveden na základě terénní obchůzky, porovnáním s daty katastrálního úřadu a vydaných ÚR.

Zakreslené doplnění polohopisu je pouze přibližné a informativní a nenahrazuje přesné zaměření katastrálním úřadem!

Souřadnicový systém JTSK.

Výkres se skládá z 9 účelově sestavených mapových listů.



 ING. ARCH. JAROSLAV HALUZA		
Hynaisova 3, OSTRAVA - MARIÁNSKÉ HORY, PSČ 70900, tel. 603 278 373, IČO 44745729		
OBEC	TŘEMEŠNÁ	
POŘIZOVATEL	MěÚ KRNOV - ODBOR VÝSTAVBY A ŽP	
VYPRACOVAL	ING.ARCH. J. HALUZA, UDI MORAVA, S.R.O.	
	ING. A. KIMLOVÁ, ARKO - PROJ. KANCELÁŘ S.R.O.	
	ING. J. PACIORKOVÁ	
	DIGITALIZACE : Z. LOJKOVÁ	
ZAK. ČÍSLO	112024	
DATUM	1 : 5 000	
MĚŘÍTKO	I.B.4.	
ČÍS. VÝKRESU		