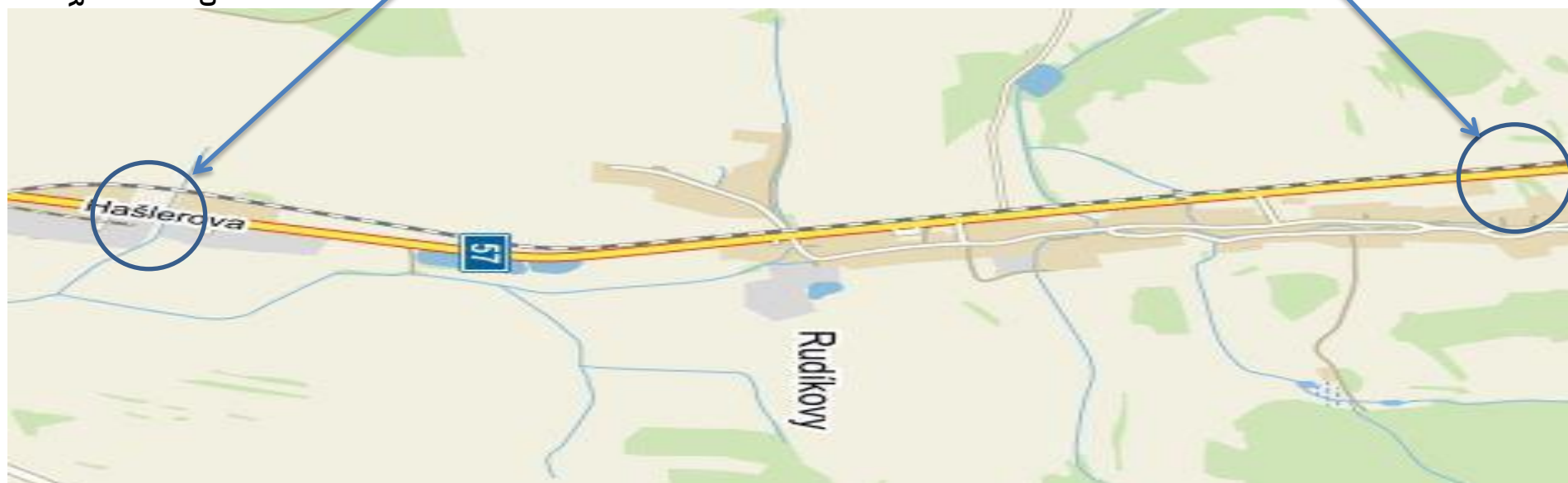
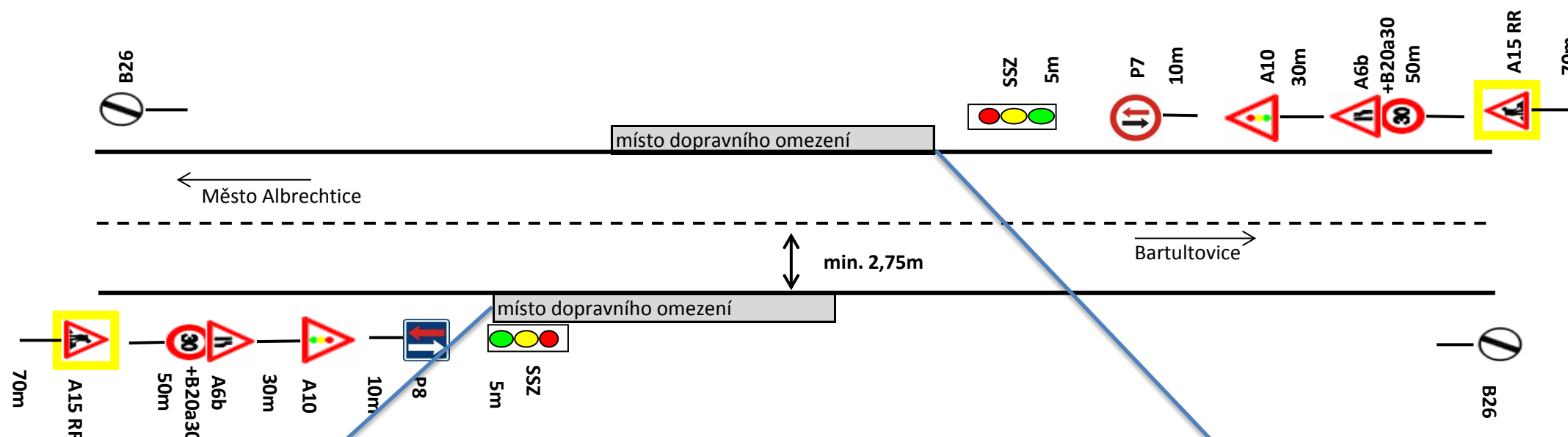


## Silnice I/57 Bartultovice - Město Albrechtice v Km 0,400 - 2,128 a 10,538 - 13,160




Dopravní značení použité při výjezdu z bočních cest na hlavní komunikaci:



LEGENDA:

- 1. A15RR 7ks
- 2. B20a30 7ks
- 3. A6b 2ks
- 4. A10 2ks
- 5. P8 1ks
- 6. P7 1ks
- 7. SSZ 2ks
- 8. C14a 5ks
- 9. B26 2ks

<b>Stavba:</b>	Rekonstrukce živičného povrchu silnice I/57 Bartultovice - Město Albrechtice v Km 0,400 - 2,128 a 10,538 - 13,160			<b>Vyjádření POLICIE ČR:</b>
<b>Investor:</b>	ŘSD Mojmírovců 597/5, Mariánské Hory, 709 00 Ostrava	<b>Zhotovitel:</b>	Silnice Morava s.r.o., Revoluční 904/30, 794 01 Krnov	
<b>Datum:</b>	22.2.2016	<b>NZ:</b>	PDZ/2016/22/02/2	<b>Vypracoval:</b> Pavel Hrabec
		Hlavní 129, Opava Tel./fax: 553 734 353 Mobil: 602 780 216, 603 211 350 <a href="http://www.dominotras.cz">www.dominotras.cz</a>		

Tento projekt je majetkem firmy Dominotrans Opava s.r.o. a nesmí být užíván a šířen bez svolení majitele firmy Dominotrans Opava s.r.o.  
 Dopravní značení bude umístěno dle zásad TP66